




























Dates de battues avec fermeture de chemins - Promenades balisées de la commune de SAINTE-ODE

| Nom des promenades Naam van de wandelingen | N° N° | Distance Afstand | Balise Bewegwijzerin | Départ Vertrek | Dates d'interdictions de passage dues aux chasses | | | |
|--|----------|---------------------|---|------------------------|---|--------------------------------|---------------------|----------|
| | | | | | octobre | novembre | décembre | janvier |
| Itinéraires d'Amberloup | | | | | | | | |
| d'Herbaimont | A1 | 10,740 km |  | Ecole de Sprimont | 2,11,12,18,19,24 | 4,5,7,15,16,20,27,29,30 | 6,7,18,29,30 | 15,22 |
| de Menil | A2 | 8,580 km |  | Ecole de Sprimont | 11,12,18,19 | 4,5,15,16,29,30 | 6,7,29,30 | 15,22 |
| d'Orti | A3 | 6,550 km |  | Ecole de Sprimont | 11,12,18,19 | 4,5,15,16,29,30 | 6,7,29,30 | 15,22 |
| du Moulin des Trois Ponts | A4 | 3,580 km |  | Moulin des Trois Ponts | 21 | 25 | 4 | |
| de la Fagne du Gayet | A5 | 6,260 km |  | Moulin des Trois Ponts | 21 | 25 | 4 | |
| de Tonny | A6 | 9,720 km |  | Poteau de Tonny | 21,3 | 25 | 4 | |
| de Bois Cousin | A7 | 5,920 km |  | Tonny-Tompré | 21,3,11,12,18,19 | 25,4,5,15,16,29,30 | 4,6,7,29,30 | |
| Itinéraires Lavacherie | | | | | | | | |
| de la Bonne Dame | L1 | 7,810 km |  | Voie du Vicinal | 14 | 26,27 | | 14 |
| de Yèmont | L2 | 3,520 km |  | Moulin de la Gottale | | | | |
| de la Fagne de Golet | L3 | 11,140 km |  | Parc de Bokaisart | 14,20,21,26 | 16,18,24,26,27,30 | 9 | 14 |
| de la Forêt de Freyr | L4 | 9,400 km |  | Parc de Bokaisart | 20,21,26 | 16,18,24,30 | 9 | |
| du Tailles | L5 | 8,810 km |  | Parc de Bokaisart | 14,21,26 | 16,18,26,27,30 | 9 | 14 |
| de Celi | L6 | 4,440 km |  | Lieu-dit:"Pont Orban" | | | | |
| de Basseilles | L7 | 4,640 km |  | Ancien Château Orban | 14 | 26,27 | | 14 |
| Itinéraires de Tillet | | | | | | | | |
| du Pont de Fosset | T1 | 6,620 km |  | Pont de Fosset | 9,23 | 13,27 | 12,27 | 15,22 |
| de Milliomont | T2 | 5,970 km |  | Eglise de Rechrival | 9,23 | 13,27 | 12,27 | 15,22 |
| des Valets | T3 | 8,400 km |  | Eglise de Rechrival | | | | |
| des Haies de Magery | T4 | 9,380 km |  | Eglise de Magerotte | 24 | 20 | 11 | |
| du Laval | T5 | 5,860 km |  | Eglise de Houmont | 9,23 | 13,27 | 12,27 | 15,22 |
| des Haies du Tillet | T6 | 9,140 km |  | Ecole de Tillet | 11,12,18,19 | 4,5,15,16,29,30 | 6,7,29,30 | |
| du Pleurote | T7 | 5,530 km |  | Domaine de Beauplateau | | | | |
| de Primordia | T8 | 2,030 km |  | Domaine de Beauplateau | 9,11,12,18,19,23,24,28 | 4,5,13,15,16,20,27,29,30 | 6,7,11,12,27,29,30 | 15,22 |
| de Houmont | T9 | 9,020 km |  | Eglise de Houmont | | | | |
| Transardennaise | | | | | | | | |
| | GTA 1 | 21,2 |  | La Roche en Ardenne | 2,9,23,24,31 | 7,13,20,27,28 | 12,18,27 | 15,22 |
| | GTA 2 | 21 |  | Sprimont | 2,3,9,15,17,21,23,24,30 | 12,13,14,20,23,27,28 | 4,12,16,18,27,29 | 15,22 |
| | GTA 3 | 27 |  | Saint-Hubert | 7,8,15,21,26 | 4,5,11,16,18,25,26,27,30 | 2,4,9,16,18,28 | 7 |
| | GTA 4 | 16,8 |  | Nassogne | 5,9,10,16,26,30 | 16,20,28 | 3,4,5,18,21,26 | |
| TransFamenne | | | | | | | | |
| | GTA1 | |  | Nassogne | 1,3,10,23 | 7,11,20,21 | 4,11,18,22,30 | |
| Itinéraires GTA des vallées de l'Ourthe et du Laval | | | | | | | | |
| Le sentier de la Girolle | GTA 1 | 17,82 |  | Domaine du Beauplateau | 9,11,12,18,19,23 | 4,5,13,15,16,27,29,30 | 6,7,12,27,29,30 | 15,22 |
| Le sentier du Cèpe de Bordeaux | GTA 2 | 26,79 |  | Domaine du Beauplateau | 9,11,12,14,18,19,21,23,26 | 4,5,13,15,16,18,25,26,27,29,30 | 4,6,7,9,12,27,29,30 | 14,15,22 |
| Le sentier de l'Agaric | GTA 3 | 17,81 |  | Domaine du Beauplateau | 11,12,15,18,19,24,28 | 4,5,15,16,20,23,29,30 | 6,7,11,16,29,30 | |
| Le sentier du Coprin | GTA 4 | 16,27 |  | Domaine du Beauplateau | 24,28 | 20 | 11 | |
| Le sentier de la Lépiote | GTA 5 | 25,55 |  | Domaine du Beauplateau | 11,12,18,19 | 4,5,15,16,29,30 | 6,7,29,30 | |